



**Жер участогун мөөнөтсүз  
(мөөнөтү көрсөтүлбөгөн)  
пайдалануу укугу жөнүндө**

**МАМЛЕКЕТТИК АКТ  
ГОСУДАРСТВЕННЫЙ АКТ**  
**о праве бессрочного (без указания срока)  
пользования земельным участком**

Сериясы

Серия **Б** № 021644



Ушул акт планда көрсөтүлгөн аянты 1,75 га

жер участогу(на) 2014 жылдын сентябрь айынын "15"-деги № 131  
Бишкек шаарынын мэриясынын токтому

(укук берүүчү документтин аталышы, номери, күнү)

негизинде ушул жерди мөөнөтсүз (мөөнөтү көрсөтүлбөгөн) пайдалануу укугу  
Бишкек райондук (шаардык)

жергиликтүү каттоо органында, кыймылсыз мүлккө болгон укуктардын  
бирдиктүү мамлекеттик реестринде 2015 - жылдын "31" 09  
№ 2015-109259 менен катталган жана

(жер пайдалануучунун аталышы)  
Муниципалдык менчик башкармалыгы" мекемесине  
азыркы турган № 4 орто мектеби үчүн

(пайдалануу багыты)

мөөнөтсүз (мөөнөтү көрсөтүлбөгөн) пайдаланууга берилгендигин аныктайт.

Настоящим актом подтверждается, что земельный(е) участок(и), ука-  
занный(е) в плане, площадью 1.75 га,  
из них

на основании Постановления мэрии г. Бишкек № 131 от 15 сентября 2014 года

(наименование, номер и дата правоустанавливающего документа)

зарегистрированного "31" 09 2015 года за № 2015-109259  
в Едином государственном реестре прав на недвижимое имущество в местном  
регистрационном органе Бишкек  
района (города) предоставлены Учреждению "Управление муниципальной

(наименование землепользователя)  
собственности мэрии города Бишкек"

в бессрочное (без указания срока) пользование, для (под)  
существующая средняя школа № 4

(целевое назначение)



Бул мамлекеттик акт эки нускада түзүлдү: анын биринчи нускасы жер участкагунун пайдалануучусунда, экинчи нускасы \_\_\_\_\_

**Бишкек**

райондук (шаардык) жергиликтүү каттоо органында сакталат.

Настоящий государственный акт составлен в двух экземплярах: первый экземпляр находится у собственника земельного участка, второй - хранится в местном регистрационном органе \_\_\_\_\_

**Бишкек**

\_\_\_\_\_ района (города)

Жергиликтүү каттоо  
органдын жетекчиси

Руководитель местного  
регистрационного органа

**Берикбаев Б. Ж.**

(аты - жөнү, колу) - (Ф.И.О., подпись)



Берилген күнү

Дата выдачи “ \_\_\_\_\_ ” \_\_\_\_\_ 20 \_\_\_\_\_ -жыл  
года



Участоктун идентификациялык номери  
Идентификационный номер участка

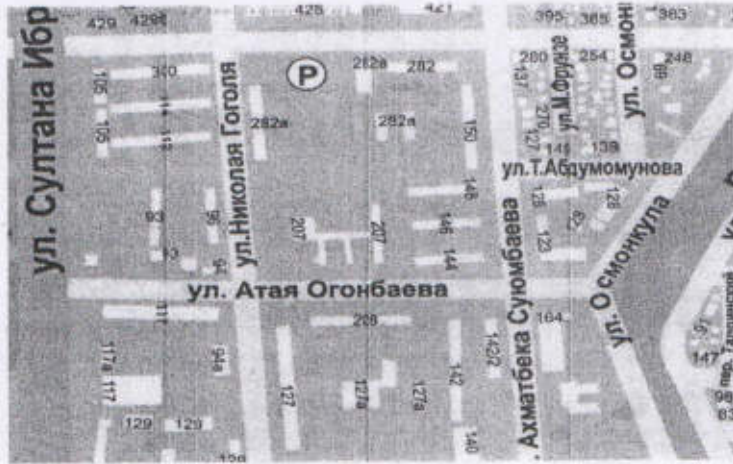
1-03-05-0039-0225

**Жер участкасына менчик укугун чектөө  
Ограничение права собственности на земельный участок**


№	Чектөөнүн түрү	Чектөөгө документ	Чектөө укугунун катталган күнү	Каттоочунун аты - жөнү, колу	Чектөө токтотулгандыгы жөнүндөгү документ	Чектөө токтотулган күнү	Каттоочунун аты - жөнү жана колу
№	Вид ограничения	Документ на ограничение	Дата регистрации ограничения права	Ф.И.О. и подпись регистратора	Документ о прекращении ограничения	Дата прекращения ограничения	Ф.И.О. и подпись регистратора



**Жер участогун байлаштыруу  
Привязка земельного участка  
(кырдаалдык планы) (ситуационный план)**



**Условные обозначения**



Земельный участок предоставляемый  
в бессрочное пользование  $S = 1.75\text{га}$

Жергиликтүү каттоо  
органдын аткаруучусу

Исполнитель местного  
регистрационного органа

**Калиев К.У.**

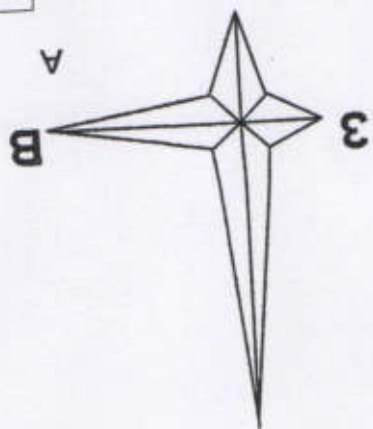
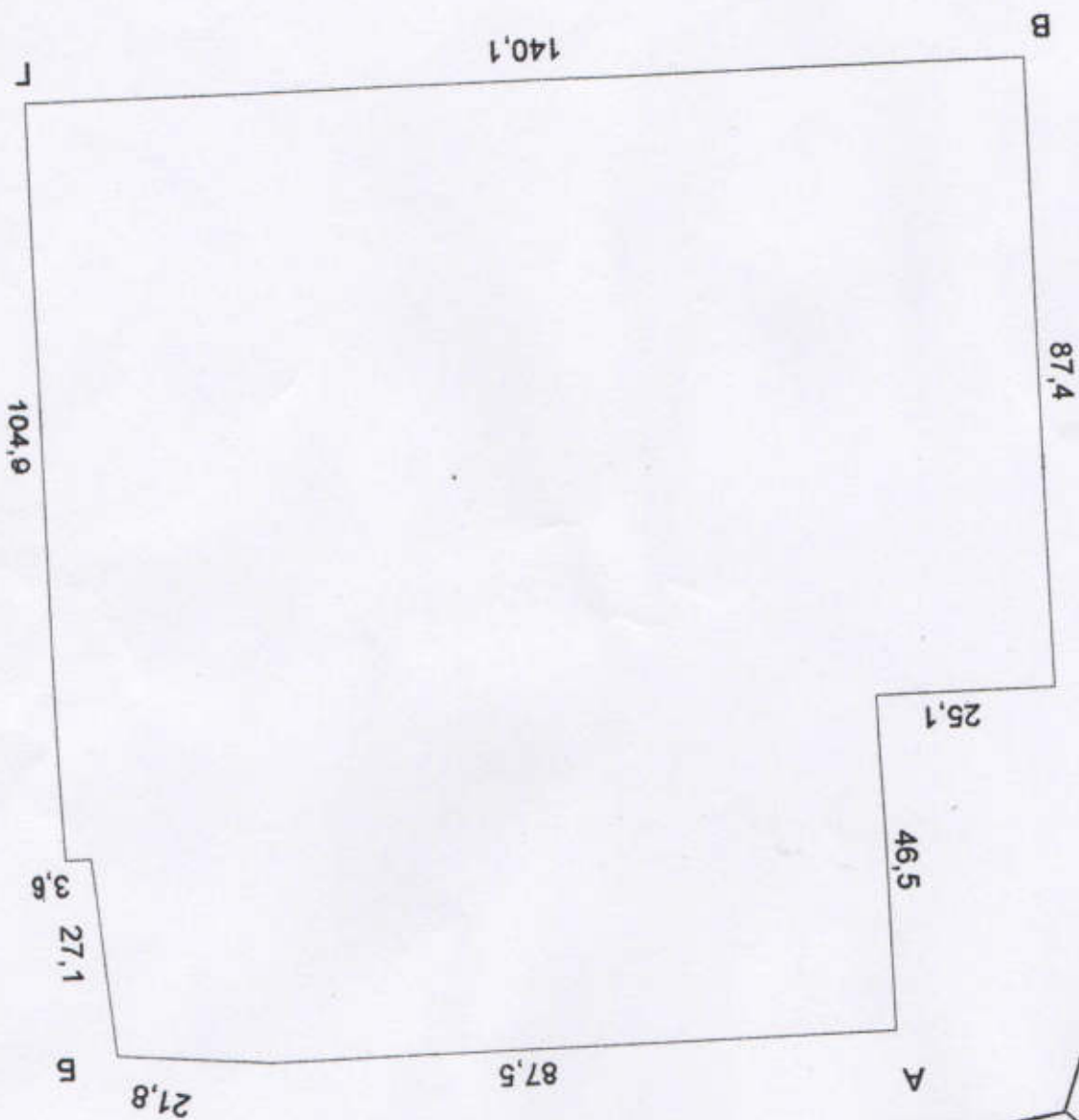
(аты - жөнү, колу) - (Ф.И.О., подпись)





Масштаб 1:


1000



Жер участкаўнун  
ПЛАНЫ  
ПЛАН  
земельного участка

Участоктордун пландагы номери Номера участков в плане	Идентификациялык номери Идентификационный номер	Жайгашкан жери (дарегин) Место расположения (адрес)
	1-03-05-0039-0225	
		ул. Огонбаева, 207.

Чектештердин баяндамасы:  
Описание смежеств:



от А до Б  
от Б до Г  
от В до Г  
от А до В

участок  
участок  
ул. Огонбаева  
ул. Гоголя

Жергиликтүү каттоо  
органдын аткаруучусу

Исполнитель местного  
регистрационного органа

Калиев К.У. *K. U. Kaliev*

(аты - жолу, колу) - (Ф.И.О., подпись)

Сериясы  
Серия **Б** № 021644

